PS6

PARCO FLUVIALE DEL FIUME SELE

DESCRIZIONE

Il Progetto Sistema 6 interessa la porzione di territorio che insiste lungo il Fiume Sele, che attraversa i Comuni di Eboli e di Capaccio-Paestum. L'area, che si estende per oltre 20 km (oltre l'area del Masterplan fino all'oasi di Persano), costituisce un importante ambito di valore ecologico e paesaggistico. Il progetto prevede la valorizzazione del patrimonio ambientale della Riserva Naturale Sele-Tanagro, a partire da azioni di messa in sicurezza degli argini e mitigazione del rischio idraulico, nonché opere di mitigazione ambientale e di rinaturalizzazione, che coinvolgono il Sele lungo tutto il suo corso, fino alla foce dove sono presenti attualmente strutture che non permettono la fruizione dell'area. Sono dunque previste azioni volte ad incrementarne la fruibilità turistica in un'ottica di sostenibilità e sicurezza idraulica, quali un maggior numero di accessi e delle nuove portualità per consentirne la navigabilità. Si propone inoltre l'inserimento del Parco all'interno di una rete di percorsi per la fruibilità cicloturistica del territorio, con l'effetto di riattivare e/o rifunzionalizzare il patrimonio storico architettonico minore presente.

TEMI / AZIONI DI RIFERIMENTO

Mobilità
Potenziamento della rete di mobilità ciclopedonale per la fruizione dei territori
Introduzione di nuove rotte e approdi per la mobilità marittima
Razionalizzazione della viabilità ordinaria
Potenziamento dei collegamenti di trasporto pubblico
Energia
Promozione del fotovoltaico per la produzione di energia e la costituzione di comunità energetiche
Ambiente
Valorizzazione e riqualificazione delle aste fluviali e dei canali
Mitigazione delle infrastrutture esistenti e di nuova previsione
Potenziamento ed estensione della pineta di costa
Valorizzazione dei servizi ecosistemici e della rete ecologica
Recupero e riqualificazione del sistema dunale
De-artificializzazione della costa
Adozione di misure di salvaguardia della matrice suolo
Creazione di fitti verdi tra aree urbane e aree agricole
Rigenerazione Urbana
Rigenerazione urbana delle aree degradate e/o abbandonate
Riequilibrio territoriale dei servizi pubblici
Riqualificazione degli spazi pubblici degradati
Delocalizzazione o rimozione di insediamenti insistenti su aree impropre
Demolizione degli insediamenti abusivi e rinaturalizzazione delle rispettive aree
Rifunzionalizzazione degli insediamenti o edifici sottoutilizzati o dismessi
Turismo
Creazione di un circuito di mobilità sostenibile per la fruizione di siti archeologici storici e naturali
Introduzione di nuovi attrattori turistici legati al territorio
Rifunzionalizzazione di aree degradate e/o abbandonate come attrattività turistico-ricettive

AREE INTERESSATE

Eboli - Capaccio Paestum - Serre

ATTORI INTERESSATI

Comune di Eboli - Comune di Capaccio-Paestum - Provincia di Salerno - Regione Campania - RFI - Autorità portuale - Consorzio di Bonifica Paestum - Consorzio di Bonifica in Destra del fiume Sele - Distretto turistico "SeleCoast"

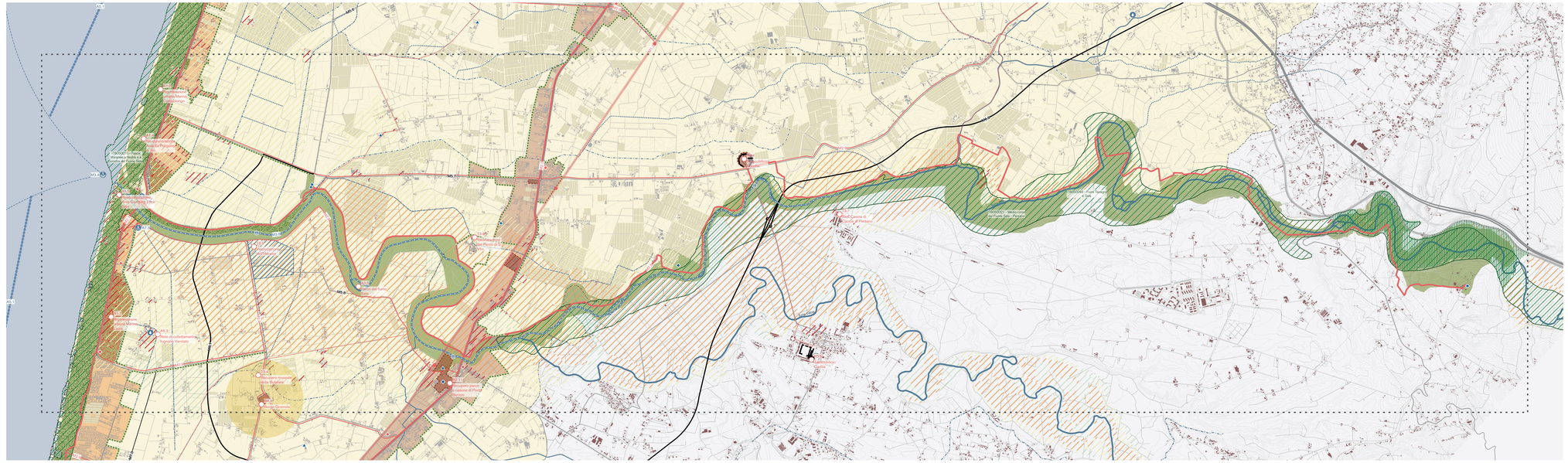

Percorso ciclo-turistico lungo il Fiume Sele
Percorso ciclo-turistico nel paesaggio agrario
Percorso Navigabile sul Fiume Sele
Punti di attrazione turistica
1_Darsena
2_ Imbarcadero sul Fiume Sele
3_Idrovora
4_Sito archeologico Heraion
5_Punto naturalistico di osservazione
Rinaturalizzazione della foce e sistemazione idraulica
Sistemazione idraulica e mitigazione del rischio
Linea di sezione

Interventi sul fiume Sele - Sezione AA'

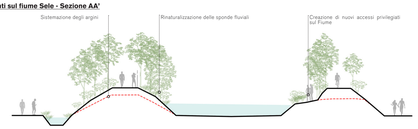

Percorso ciclo-turistico lungo il Fiume Sele
Percorso ciclo-turistico nel paesaggio agrario
Percorso Navigabile sul Fiume Sele
Punti di attrazione turistica
1_Darsena
2_ Imbarcadero sul Fiume Sele
3_Idrovora
4_Sito archeologico Heraion
5_Punto naturalistico di osservazione
Rinaturalizzazione della foce e sistemazione idraulica
Sistemazione idraulica e mitigazione del rischio
Linea di sezione

Interventi sul fiume Sele - Sezione BB'

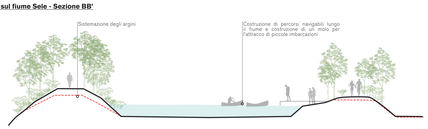

TEMI / AZIONI STRATEGICHE

M Mobilità
- Potenziamento della rete di mobilità ciclopedonale per la fruizione dei territori
- Introduzione di nuove rotte e approdi per la mobilità marittima
- Razionalizzazione della viabilità ordinaria
- Potenziamento dei collegamenti di trasporto pubblico

E Energia
- Promozione del fotovoltaico per la produzione di energia e la costituzione di comunità energetiche

A Ambiente
- Valorizzazione e riqualificazione delle aste fluviali e dei canali
- Mitigazione delle infrastrutture esistenti e di nuova previsione
- Potenziamento ed estensione della pineta di costa
- Valorizzazione dei servizi ecosistemici e della rete ecologica
- Recupero e riqualificazione del sistema dunale
- De-artificializzazione della costa
- Adozione di misure di salvaguardia della matrice suolo

R Rigenerazione Urbana
- Rigenerazione urbana delle aree degradate e/o abbandonate
- Riequilibrio territoriale dei servizi pubblici
- Riqualificazione degli spazi pubblici degradati
- Delocalizzazione o rimozione di insediamenti insistenti su aree impropre
- Demolizione degli insediamenti abusivi e rinaturalizzazione delle rispettive aree
- Rifunzionalizzazione degli insediamenti o edifici sottoutilizzati o dismessi

T Turismo
- Creazione di un circuito di mobilità sostenibile per la fruizione di siti archeologici storici e naturali
- Introduzione di nuove attrattori turistici legati al territorio
- Rifunzionalizzazione di aree degradate e/o abbandonate come attrattività turistico-ricettive

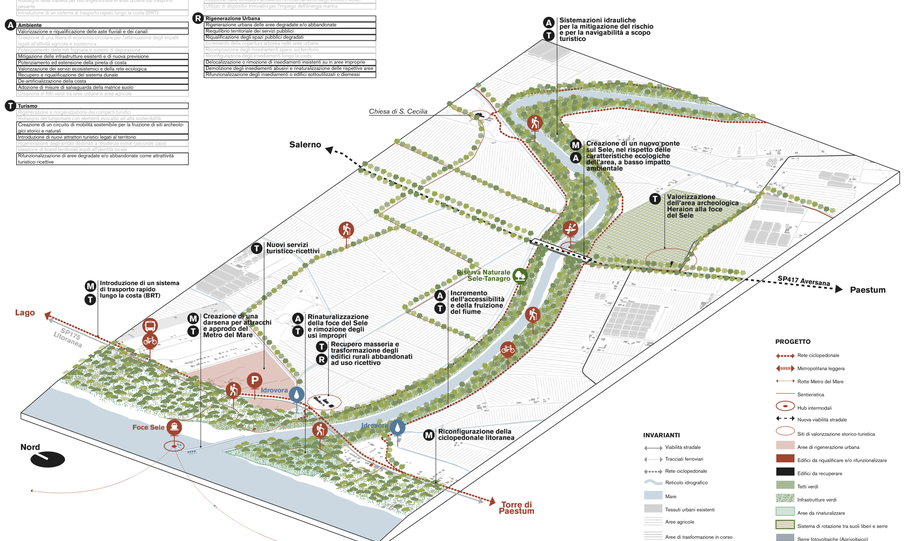

LEGENDA

STATO DI FATTO

- Confini Comunali
- Territorio Area Target

Insediamenti
- Centri urbani
- Edificato
- Area di massima espansione Aeroporto "Salerno - Costa d'Amalfi"
- Interporto

Aree naturali protette
- Parco Nazionale del Cilento, Vallo di Diano e Alburni
- Parco Regionale dei Monti Picentini
- Oasi Naturale di Persano

Rete Natura 2000
- Zone di Protezione Speciale
- Zone Speciali di Conservazione

Area Marina Protetta di Santa Maria di Castellabate
- Area di tutela integrale
- Area di riserva parziale
- Area di riserva generale

Infrastrutture per la mobilità

Stazioni esistenti o in previsione
- Stazioni metropolitana
- Stazioni FS d'interscambio modale
- Linea Ferroviaria
- Porti esistenti
- Linee di navigazione nazionali e internazionali

Grafo stradale
- Autostrade e Tangenziale di Salerno
- Strade Statali
- Strade Provinciali e viabilità secondaria

Reticolo idrografico
- Idrografia principale
- Idrografia secondaria
- Canali e collettori
- Fossi, canali di scolo

Rischio Idraulico da PSAI
- R1 - Rischio moderato
- R2 - Rischio medio
- R3 - Rischio elevato
- R4 - Rischio molto elevato

Patrimonio storico architettonico
- Castelli
- Altre fortificazioni
- Punti d'interesse e patrimonio minore funzionale alle strategie di Masterplan

Componenti ambientali
- Serre
- Opere di difesa spondale realizzate, in previsione o relative al Grande Progetto "Interventi di difesa e ripascimento del litorale del Golfo di Salerno" - Progetto Definitivo

STATO DI PROGETTO

COD.	PROGETTI
	Perimetro Progetti Sistema
X.X.X	Progetti Strategici

Infrastrutture per la mobilità

Stazioni di progetto

M1.2	Stazioni Metropolitana leggera
M1.2	Hub intermodali in corrispondenza delle Stazioni FS
M1.2	Linea della metropolitana leggera

Rete ciclopedonale

M2.X	Principale
M2.9	Secondaria
T2.6	Rete interpodenale e sentieristica
	Itinerario ciclo-turistico Via Silente
MX.X	Attracco Metro del Mare
M3	Linea Metro del Mare
M3.5	Idrovia del Fiume Sele
M4	Linea Bus Rapid Transit

Grafo stradale

M5/M6	Viabilità primaria
M5/M6	Viabilità secondaria
M7	Impianti a fune
R6	Hub intermodali

Patrimonio storico architettonico

T2.5	Rete delle masserie e patrimonio rurale

Impianti tecnologici

E1	Serre agrovoltaico
A8.X	Impianti di compostaggio
E2.X	Impianti di produzione biometano da reflui zootecnici
E3.X	Energia dal moto ondoso (Sistema OWC)

Ambiti di rigenerazione urbana

T2.2	Hub del Tariano-Lento
	Parchi, ambiti prioritari di sviluppo ambientale
	Ambiti prioritari di sviluppo e valorizzazione culturale
	Città arcipelago lungo la SS18
	Aree dismesse o in trasformazione
	Conversione in APEA delle aree produttive
	Tabacchifici
	Borghi e ambito rurale da rigenerare
A2	Filtri verdi tra ambiti urbani e campagna: interpodenali, canali e fiari alberati
	Marine del Sele
	Pineta
	Aree costiere rinaturalizzate o riforestate
	Aree servizi turistico-ricettivi
T1	Stabilimenti balneari esistenti
T1	Stabilimenti balneari da arretrare o ricollocare
A6.4	Potenziamento impianti di depurazione
A7.X	Riqualificazione delle Idrovore

PROGETTO

- Rete ciclopedonale
- Metropolitana leggera
- Rotta Metro del Mare
- Sentieristica
- Hub intermodali
- Nuova viabilità stradale
- Siti da valorizzazione storico-turistica
- Aree di rigenerazione urbana
- Edifici da riqualificare e/o rifunzionalizzare
- Edifici da recuperare
- Tetti verdi
- Infrastrutture verdi
- Aree da rinaturalizzare
- Sistema di rotazione tra suoli liberi e serre
- Serre fotovoltaiche (Agrivoltaico)
- Siti per la produzione di energia da fonti rinnovabili

INVARIANTI

- Viabilità stradale
- Tracciati ferroviari
- Rete ciclopedonale
- Reticolo idrografico
- Mare
- Tessuti urbani esistenti
- Aree agricole
- Aree di trasformazione in corso
- Copertura arborea esistente

PROGETTI STRATEGICI

M1.2 | Nuova Metropolitana leggera-Linea di collegamento Aeroporto Costa d'Amalfi-Agropoli | Salerno-Pontecagnano Faiano-Bellizzi-Battipaglia-Eboli-Capaccio Paestum-Agropoli
M2.1 | Pista ciclabile Intercomunale dei Templi da Salerno ad Agropoli | Salerno-Pontecagnano Faiano-Battipaglia-Eboli-Capaccio Paestum-Agropoli
M2.2 | Rafforzamento mobilità ciclistica-Pista ciclabile Intercomunale della SS18 Tirrena Inferiore | Salerno-Pontecagnano Faiano-Bellizzi-Battipaglia-Eboli-Capaccio Paestum-Agropoli
M2.5 | Itinerario ciclopedonale Approdo Foce Sele-Ponte Barizzo-Oasi WWF di Persano | Eboli
M2.9 | Itinerari ciclopedonali secondari
M3.4 | Approdo Foce Sele | Eboli
M3.6 | Idrovia del fiume Sele | Eboli-Capaccio Paestum-Serre
M5.1 | Potenziamento collegamenti trasversali alla costa
M5.7 | SP30a-bj Eboli
M5.8 | SP43-SP11a | Capaccio Paestum
M6.1 | Progetto di prolungamento della SP417 Aversana | Eboli-Capaccio Paestum
M6.2 | Collegamento stradale veloce tra la A2 Autostrada del Mediterraneo e la variante della SS18 (Agropoli) | Eboli-Altavilla Silentina-Capaccio Paestum
T1 | Sviluppo agro-voltaico: riqualificazione degli impianti serricoli | Pontecagnano Faiano-Bellizzi-Battipaglia-Eboli-Capaccio Paestum
E2.3b | Impianto per la produzione di Biometano presso area dismessa a Santa Cecilia lungo SS18 | Eboli
A1.4 | Rinaturalizzazione Area Ex Poligono di tiro | Eboli
A1.5 | Rinaturalizzazione Area Camping Foce Sele | Capaccio Paestum
A2 | Filtro verde di contenimento ambientale e urbano all'agropaesaggio | Pontecagnano Faiano-Bellizzi-Battipaglia-Eboli-Capaccio Paestum
A3.5 | Parco del fiume Sele dalla Foce all'Oasi di Persano | Eboli-Capaccio Paestum
A6.3 | Rete di collettamento fognario Varolato | Capaccio Paestum
A6.4 | Grande Progetto di Risanamento Ambientale dei Corpi Idrici Superficiali | Area target
A7.3 | Idrovora Sele | Eboli-Capaccio Paestum
R1.6 | Rigenerazione urbana Marina Campolongo | Eboli
R1.7 | Rigenerazione urbana Marina Laura | Capaccio Paestum
R2.11 | Recupero del parco e casone rurale di Ponte Barizzo | Capaccio Paestum
R3.4 | Tabacchificio Foocche | Eboli
R3.5 | Tabacchificio Carilla | Altavilla Silentina
T2.5 | Rete delle masserie e del patrimonio rurale | Pontecagnano Faiano-Battipaglia-Eboli
T2.6 | Rete di connessione ciclabile delle masserie-reti bianche | Pontecagnano Faiano-Battipaglia-Eboli
T3.4 | Recupero museale della Bufalara | Capaccio Paestum
T3.5 | Riqualificazione e valorizzazione dell'Heraion di Foce Sele | Capaccio Paestum
E2.3b | Impianto per il miglioramento della fruizione della Real Casina di Caccia di Persano | Serre
T3.8 | Valorizzazione del Parco archeologico di San Vito | Eboli

programma integrato di valorizzazione
litorale salerno sud

progetto definitivo di masterplan

Regione Campania

comuni di	
agropoli battipaglia bellizzi capaccio-paestum	castellabate eboli pontecagnano-faiano salerno

regione campania

assessorato al governo del territorio gabinetto del presidente programmazione unitaria	team di progetto **MATE soc. cooperativa** **Stefano Boeri Architetti spa** **Studio Silva srl** **F Tourism & Marketing**
direzione generale autorità di gestione FESR direzione generale governo del territorio ufficio speciale centrale acquisiti	
direzione generale governo del territorio **arch alberto romeo gentile**	coordinamento scientifico **arch Stefano Boeri (SBA)** responsabile contrattuale **urb raffaele geronetta (MATE)**

elaborato	progetto	titolo
T12	**definitivo**	**PS6 Parco fluviale del fiume Sele**

periodo	rev	data
marzo 2023	00	