PS7
POSEIDONIA

DESCRIZIONE

Il Progetto Sistema 7 interessa l'area compresa all'interno del comune di Capaccio-Paestum e sulla quale insiste il Parco Archeologico di Paestum. Si prevede la valorizzazione del sito attraverso una serie di azioni volte al miglioramento dell'accessibilità e della qualità del sito stesso e all'inserimento di nuove polarità tramite il recupero e la rifunzionalizzazione di complessi edilizi dismessi. In particolare si prevedono la realizzazione dell'hub di interscambio modale nella stazione esistente di Paestum come fermata della nuova linea di metropolitana leggera e la riconfigurazione della viabilità stradale congiuntamente alla costruzione di percorsi ciclopedonali per l'integrazione del Parco Archeologico e del borgo di Capaccio nel circuito turistico della Piana del Sele. Attraverso il ridisegno della viabilità di accesso al Parco Archeologico (SP175, SP278, SP276) e la depavimentazione dell'attuale strada di attraversamento si prevede di migliorare la qualità del sito e di creare un percorso ciclabile intorno alle mura. Il progetto è rivolto alla creazione di un circuito turistico fra il borgo di Capaccio e il litorale attraversando Paestum. In quest'ottica si inserisce il recupero in parte già previsto dell'ex tabacchificio Cafasso come nuovo Polo Fieristico e dell'area dell'ex Cirio (progetto in corso) per la realizzazione di un nuovo polo culturale.

TEMI / AZIONI DI RIFERIMENTO

Mobilità
Potenziamento della rete di mobilità ciclopedonale per la fruizione dei territori
Introduzione di nuove rotte e approdi per la mobilità marittima
Razionalizzazione della viabilità ordinaria
Potenziamento dei collegamenti di trasporto pubblico

Energia
Promozione del fotovoltaico per la produzione di energia e la costituzione di comunità energetiche

Ambiente
Valorizzazione e riqualificazione delle aste fluviali e dei canali
Mitigazione delle infrastrutture esistenti e di nuova previsione
Potenziamento ed estensione della pineta di costa
Valorizzazione dei servizi ecosistemici e della rete ecologica
Recupero e riqualificazione del sistema dunale
De-artificializzazione della costa
Adozione di misure di salvaguardia della matrice suolo
Creazione di filtri verdi tra aree urbane e aree agricole

Rigenerazione Urbana
Rigenerazione urbana delle aree degradate e/o abbandonate
Riequilibrio territoriale dei servizi pubblici
Riqualificazione degli spazi pubblici degradati
Delocalizzazione o rimozione di insediamenti insistenti su aree improprie
Demolizione degli insediamenti abusivi e rinaturalizzazione delle rispettive aree
Rifunzionalizzazione degli insediamenti o edifici sottoutilizzati o dismessi

Turismo
Creazione di un circuito di mobilità sostenibile per la fruizione di siti archeologici storici e naturali
Introduzione di nuovi attrattori turistici legati al territorio
Rifunzionalizzazione di aree degradate e/o abbandonate come attrattività turistico-ricettive

AREE INTERESSATE

Capaccio Paestum

ATTORI INTERESSATI

Comune di Capaccio Paestum - Provincia di Salerno - Regione Campania - RFI - Autorità portuale - Parco archeologico di Paestum&Velia - Distretto turistico "SeleCoast"

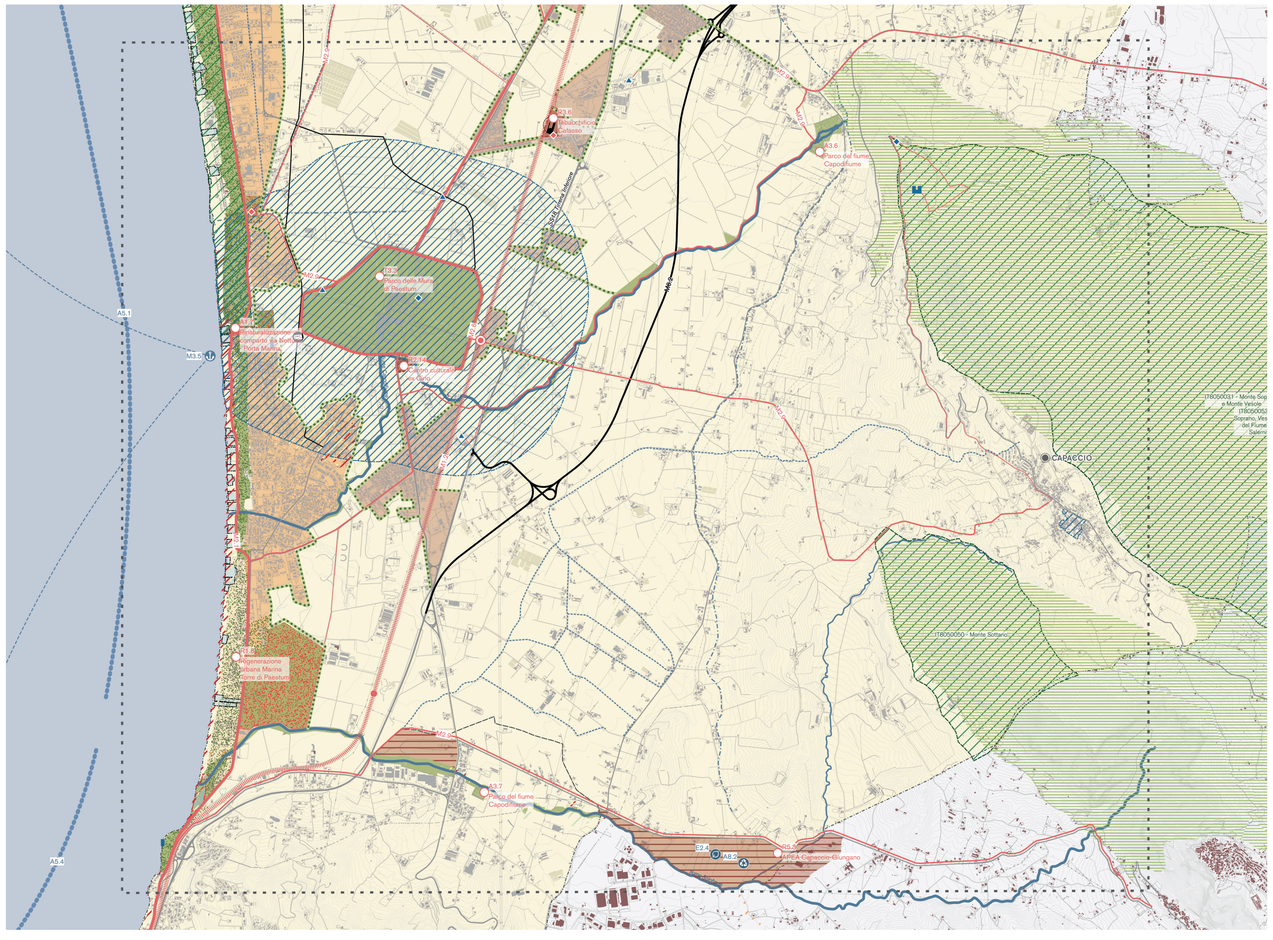

LEGENDA

STATO DI FATTO

- Confini Comunali
- Territorio Area Target

Insediamenti
- Centri urbani
- Edificato
- Area di massima espansione Aeroporto "Salerno - Costa d'Amalfi"
- Interporto

Aree naturali protette
- Parco Nazionale del Cilento, Vallo di Diano e Alburni
- Parco Regionale dei Monti Picentini
- Oasi Naturale di Persano

Rete Natura 2000
- Zone di Protezione Speciale
- Zone Speciali di Conservazione

Area Marina Protetta di Santa Maria di Castellabate
- Area di tutela integrale
- Area di riserva parziale
- Area di riserva generale

Infrastrutture per la mobilità

Stazioni esistenti o in previsione
- Stazioni metropolitana
- Stazioni FS d'interscambio modale
- Linea Ferroviaria
- Porti esistenti
- Linee di navigazione nazionali e internazionali

Grafo stradale
- Autostrade e Tangenziale di Salerno
- Strade Statali
- Strade Provinciali e viabilità secondaria

Reticolo idrografico
- Idrografia principale
- Idrografia secondaria
- Canali e collettori
- Fossi, canali di scolo

Rischio Idraulico da PSAI
- R1 - Rischio moderato
- R2 - Rischio medio
- R3 - Rischio elevato
- R4 - Rischio molto elevato

Patrimonio storico architettonico
- Castelli
- Altre fortificazioni
- Punti d'interesse e patrimonio minore funzionale alle strategie di Masterplan

Componenti ambientali
- Serre
- Opere di difesa spondale realizzate, in previsione o relative al Grande Progetto "Interventi di difesa e ripascimento del litorale del Golfo di Salerno" - Progetto Definitivo

STATO DI PROGETTO

COD.	PROGETTI
	Perimetro Progetti Sistema
XX.X	Progetti Strategici
	Infrastrutture per la mobilità
	Stazioni di progetto
M1.2	Stazioni Metropolitana leggera
M1.2	Hub intermodali in corrispondenza delle Stazioni FS
M1.2	Linea della metropolitana leggera
	Rete ciclopedonale
M2.X	Principale
M2.9	Secondaria
T2.6	Rete interpoderale e sentieristica
	Itinerario cicloturistico Via Silente
MX.X	Attracco Metrò del Mare
M3	Linea Metrò del Mare
M3.5	Idrovia del Fiume Sele
M4	Linea Bus Rapid Transit
	Grafo stradale
M5/M6	Viabilità primaria
M5/M6	Viabilità secondaria
M7	Impianti a fune
R6	Hub intermodali
	Patrimonio storico architettonico
T2.5	Rete delle masserie e patrimonio rurale
	Impianti tecnologici
E1	Serre agrovoltaico
A8.X	Impianti di compostaggio
E2.X	Impianti di produzione biometano da reflui zootecnici
E3.X	Energia dal moto ondoso (Sistema OWC)
	Ambiti di rigenerazione urbana
T2.2	Hub del Turismo Lento
	Parchi, ambiti prioritari di sviluppo ambientale
	Ambiti prioritari di sviluppo e valorizzazione culturale
	Città arcipelago lungo la SS18
	Aree dismesse o in trasformazione
	Conversione in APEA delle aree produttive
	Tabacchifici
	Borghi e ambito rurale da rigenerare
A2	Filtri verdi tra ambiti urbani e campagna: interpoderali, canali e filari alberati
	Marine del Sele
	Pineta
	Aree costiere rinaturalizzate o riforestate
	Aree servizi turistico-ricettivi
T1	Stabilimenti balneari esistenti
T1	Stabilimenti balneari da arretrare o ricollocare
A6.4	Potenziamento impianti di depurazione
A7.X	Riqualificazione delle Idrovore

PROGETTI STRATEGICI

M1.2 | Nuova Metropolitana leggera-Linea di collegamento Aeroporto Costa d'Amalfi-Agropoli | Salerno-Pontecagnano Faiano-Bellizzi-Battipaglia-Eboli-Capaccio Paestum-Agropoli
M2.1 | Pista ciclabile Intercomunale dei Templi da Salerno ad Agropoli | Salerno-Pontecagnano Faiano-Battipaglia-Eboli-Capaccio Paestum-Agropoli
M2.2 | Rafforzamento mobilità ciclistica-Pista ciclabile Intercomunale della SS18 Tirrena Inferiore | Salerno-Pontecagnano Faiano-Bellizzi-Battipaglia-Eboli-Capaccio Paestum-Agropoli
M2.6 | Ciclabile delle mura di Paestum-Laura | Capaccio Paestum
M2.9 | Itinerari ciclopedonali secondari
M3.5 | Approdo Paestum | Capaccio Paestum
M4 | Linea Bus Rapid Transit Salerno-Marina d'Arechi-Lago-Paestum con mezzi elettrici | Salerno-Pontecagnano Faiano-Battipaglia-Eboli-Capaccio Paestum
M6.2 | Collegamento stradale veloce tra la A2 Autostrada del Mediterraneo e la variante della SS18 (Agropoli) | Eboli-Attavilla Silentina-Capaccio Paestum
M6.3 | Variante alla SP276 verso via Laura | Capaccio Paestum
E1 | Sviluppo agro-voltaico: riqualificazione degli impianti serricoli | Pontecagnano Faiano-Bellizzi-Battipaglia-Eboli-Capaccio Paestum
E2.1 | Realizzazione di un impianto per la produzione di Biometano in collaborazione con l'Università Federico II | Capaccio Paestum
E2.4 | Impianto per la produzione di Biometano presso nuova area industriale di Capaccio-Giungano | Capaccio Paestum
A1.7 | Rinaturalizzazione Area comparto via Nettuno-Porta Marina ed estensione dell'oasi Legambiente | Capaccio Paestum
A2 | Filtro verde di contenimento ambientale e urbano all'agropaesaggio | Pontecagnano Faiano-Bellizzi-Battipaglia-Eboli-Capaccio Paestum
A3.6 | Parco del fiume Capodifiume | Capaccio Paestum
A3.7 | Parco del fiume Solofrone | Capaccio Paestum-Agropoli
A5.1 | Grande progetto Interventi di difesa e ripascimento del litorale del golfo di Salerno | Pontecagnano Faiano-Battipaglia-Eboli-Capaccio Paestum-Agropoli
A6.3 | Rete di collettamento fognario Varolato | Capaccio Paestum
A6.4 | Grande Progetto di Risanamento Ambientale dei Corpi Idrici Superficiali | Area target
A8.2 | Impianto di Compostaggio nella nuova Area ASI Capaccio-Giungano | Capaccio Paestum
R1.7 | Rigenerazione urbana Marina Laura | Capaccio Paestum
R1.8 | Rigenerazione urbana Marina Torre di Paestum | Capaccio Paestum
R2.14 | Progetto di un centro culturale nell'area ex stabilimento Cirio | Capaccio Paestum
R3.6 | Tabacchificio Cafasso | Capaccio Paestum
R5.3 | APPEA nell'Area PIP Capaccio-Giungano | Capaccio Paestum
R6 | Nuovi hub intermodali lungo la litoranea e lungo la SS18 | Area target
T2.5 | Rete delle masserie e del patrimonio rurale | Pontecagnano Faiano-Battipaglia-Eboli
T2.6 | Rete di connessione ciclabile delle masserie-reti bianche | Pontecagnano Faiano-Battipaglia-Eboli
T3.3 | Parco delle Mura di Paestum | Capaccio Paestum

programma integrato
di valorizzazione
litorale salerno sud

progetto definitivo di masterplan

comuni di	
agropoli	castellabate
battipaglia	eboli
bellizzi	pontecagnano-faiano
capaccio-paestum	salerno

Regione Campania

regione campania

assessorato al governo del territorio
gabinetto del presidente
programmazione unitaria
direzione generale autorità di gestione FESR
direzione generale governo del territorio
ufficio speciale centrale acquisiti

team di progetto
MATE soc. coop.va
Stefano Boeri Architetti spa
Studio Silva srl
F Tourism & Marketing

direzione generale governo del territorio
arch alberto romeo gentile

coordinamento scientifico
arch Stefano Boeri (SBA)
responsabile contrattuale
urb raffaele geronetta (MATE)

elaborato	progetto	titolo
T13	**definitivo**	**PS7 Poseidonia**

periodo	rev	data
marzo 2023	00	

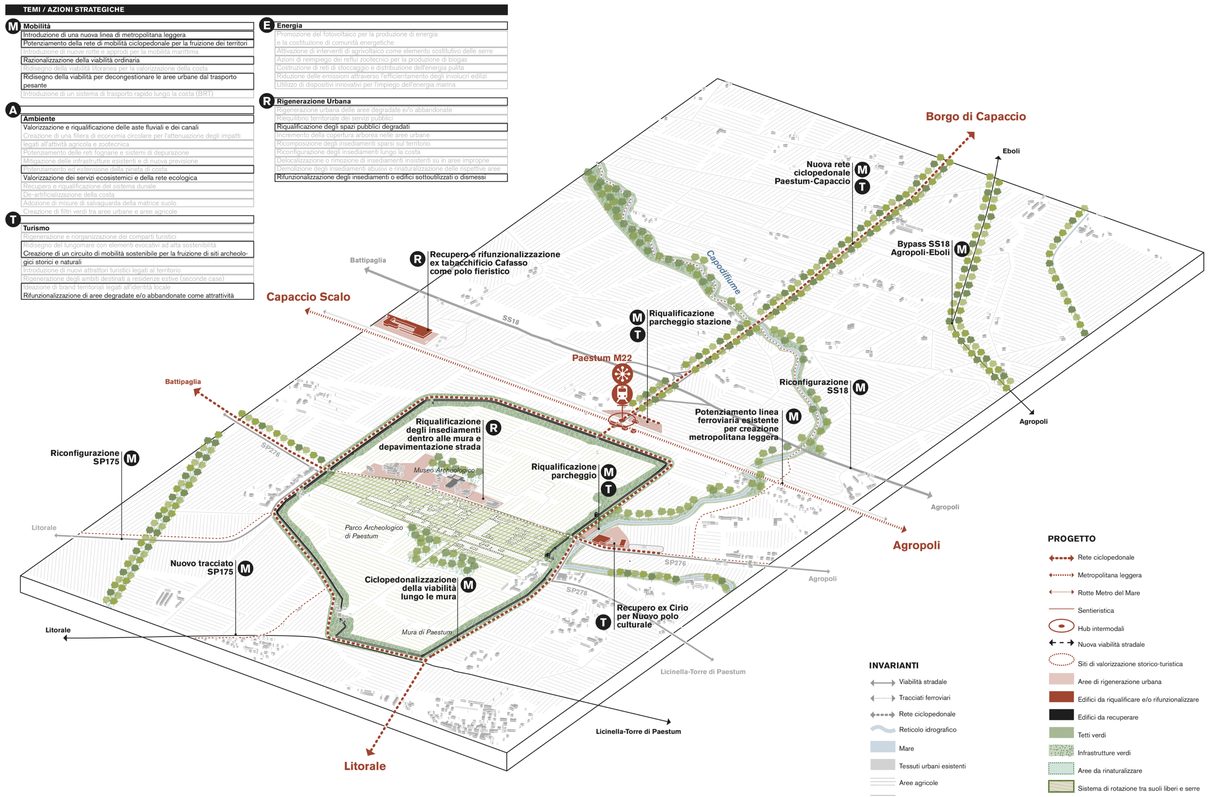

Santuario Madonna del Granato

Getsemani

Borgo di Capaccio

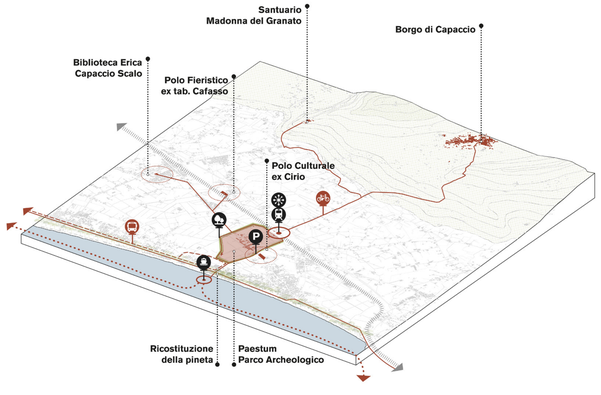

Capaccio Scalo

Tabacchificio Cafasso

Polo culturale ex Cirio

Percorso turistico-culturale di Capaccio Pasetum